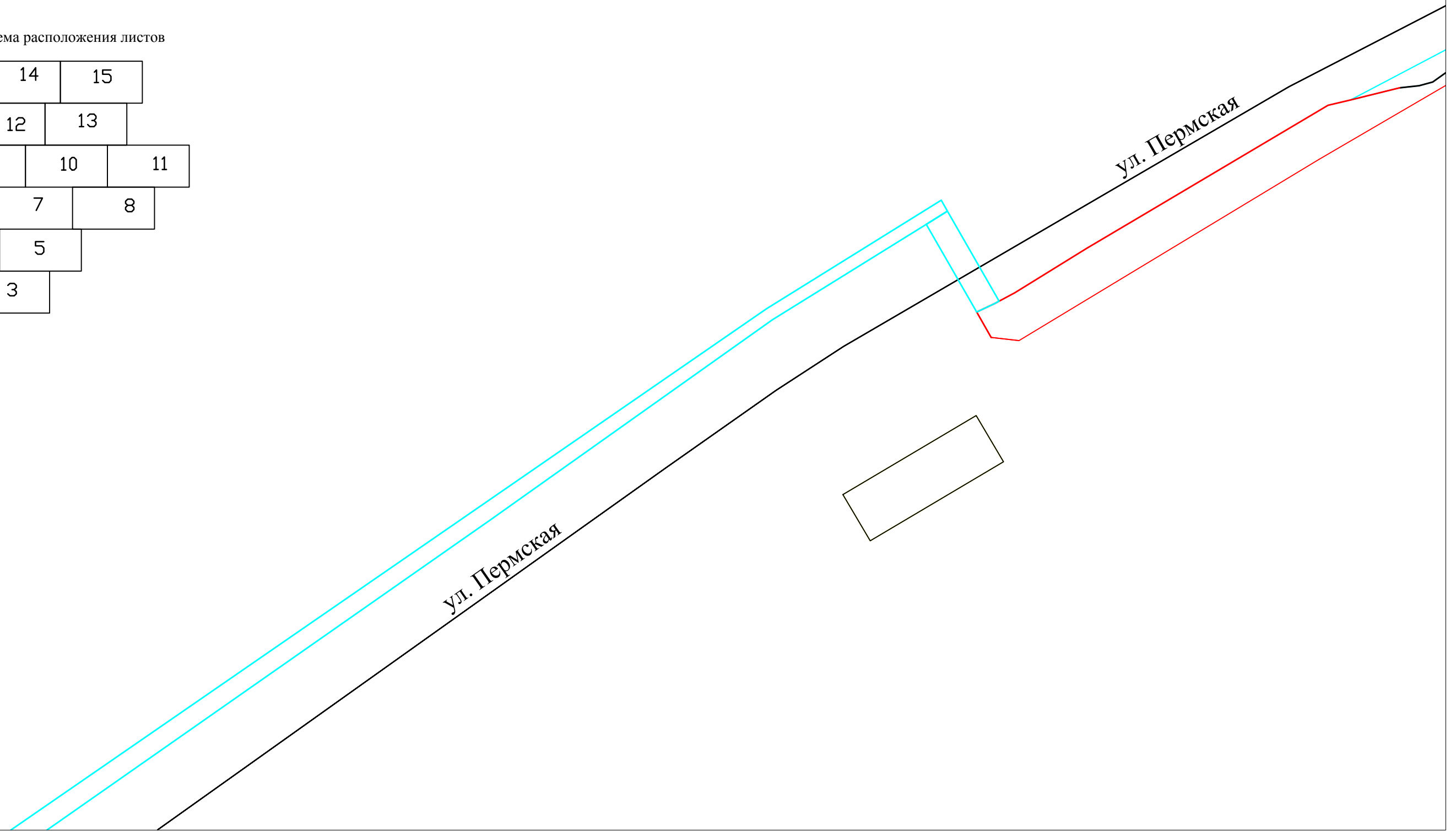
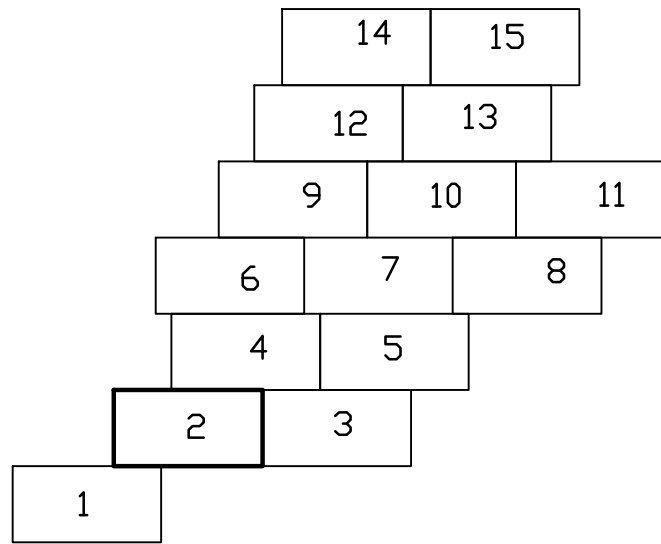


Схема расположения листов



Условные обозначения:

- граница образуемого земельного участка, испрашиваемого в дальнейшем в краткосрочную аренду на период строительства
- граница устанавливаемого сервитута
- здания, сооружения, объекты незавершенного строительства

Изм.	Кол.уч.	Лист	№ док.	Подп.	Дата
Составил				Трухачева	08.2017г
Проверил				Жилин	08.2017г

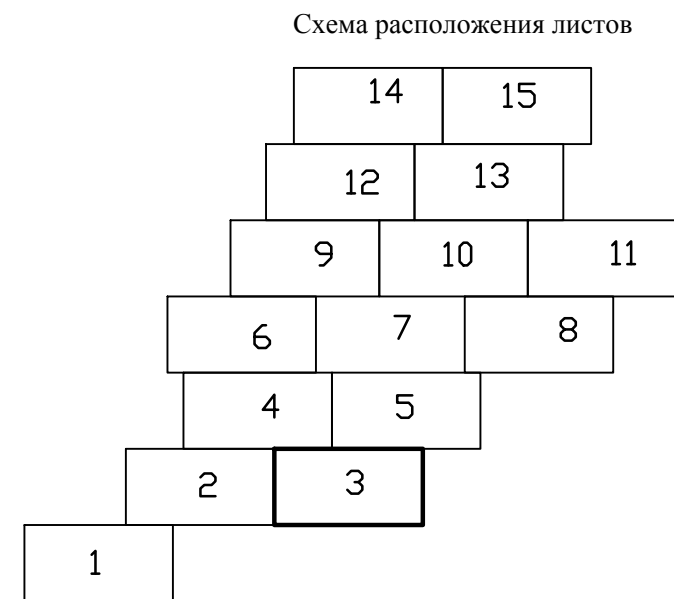
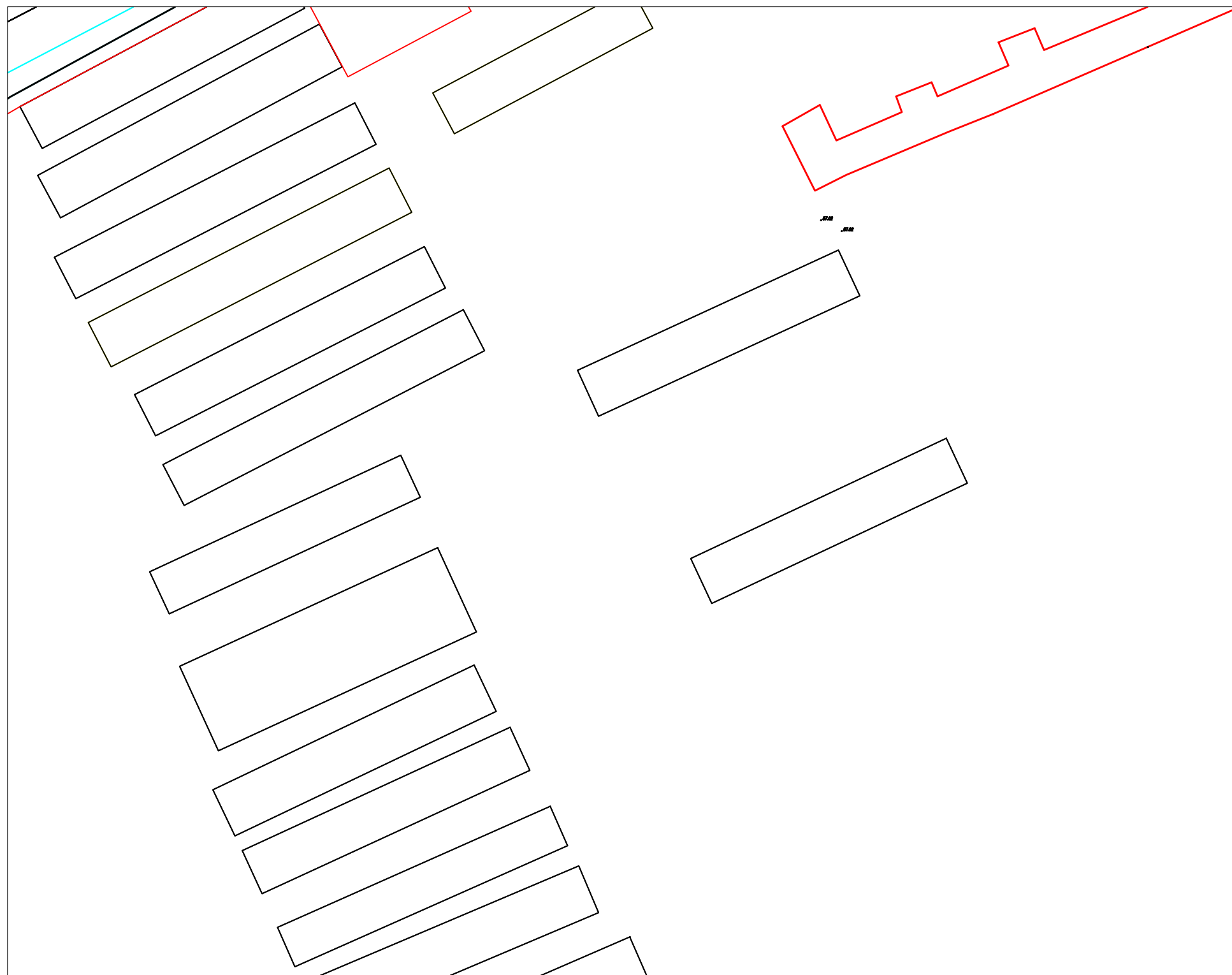
Договор №16/17 от 19.06.2017г.

Газоснабжение индивидуальных жилых домов в мкр. Кочпон г. Сыктывкара Республики Коми

Материалы по обоснованию проекта планировки территории

Схема отображающая местоположение существующих объектов капитального строительства, в том числе линейных объектов, М 1:1000

Стадия	Лист	Листов
	2	15
ООО "Норг-Инжиниринг" 2017г.		



- Условные обозначения:
- граница образуемого земельного участка, испрашиваемого в дальнейшем в краткосрочную аренду на период строительства
 - граница устанавливаемого сервитута
 - здания, сооружения, объекты незавершенного строительства

						<i>Договор N16/17 от 19.06.2017г.</i>				
						Газоснабжение индивидуальных жилых домов в мкр. Кочпон г. Сыктывкара Республики Коми				
<i>Изм.</i>	<i>Кол.уч.</i>	<i>Лист</i>	<i>№ док.</i>	<i>Подп.</i>	<i>Дата</i>	Материалы по обоснованию проекта планировки территории		<i>Стадия</i>	<i>Лист</i>	<i>Листов</i>
<i>Составил</i>		<i>Трухачева И.П.</i>	<i>Трухачева</i>	08.2017г		Схема отображающая местоположение существующих объектов капитального строительства, в том числе линейных объектов, М 1:1000			3	15
<i>Проверил</i>		<i>Жилин А.Н.</i>	<i>Жилин</i>	08.2017г				ООО "Норг-Инжиниринг" 2017г.		

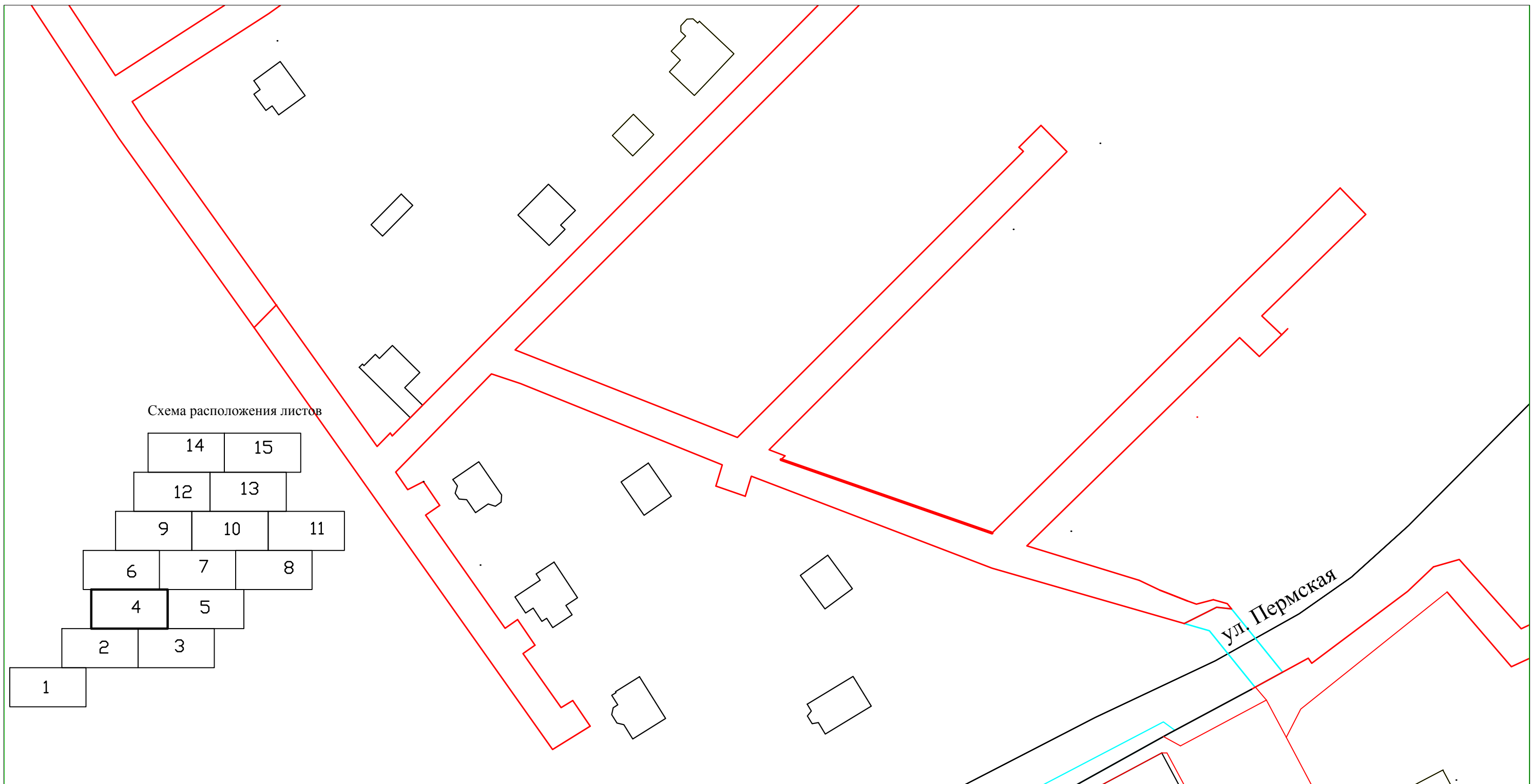
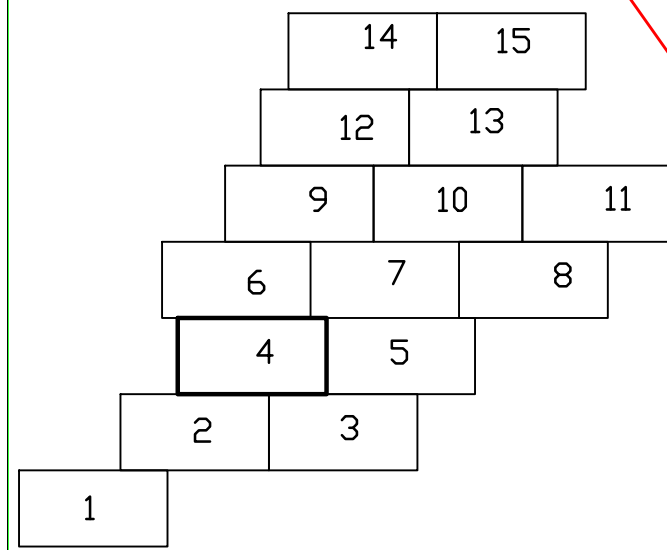


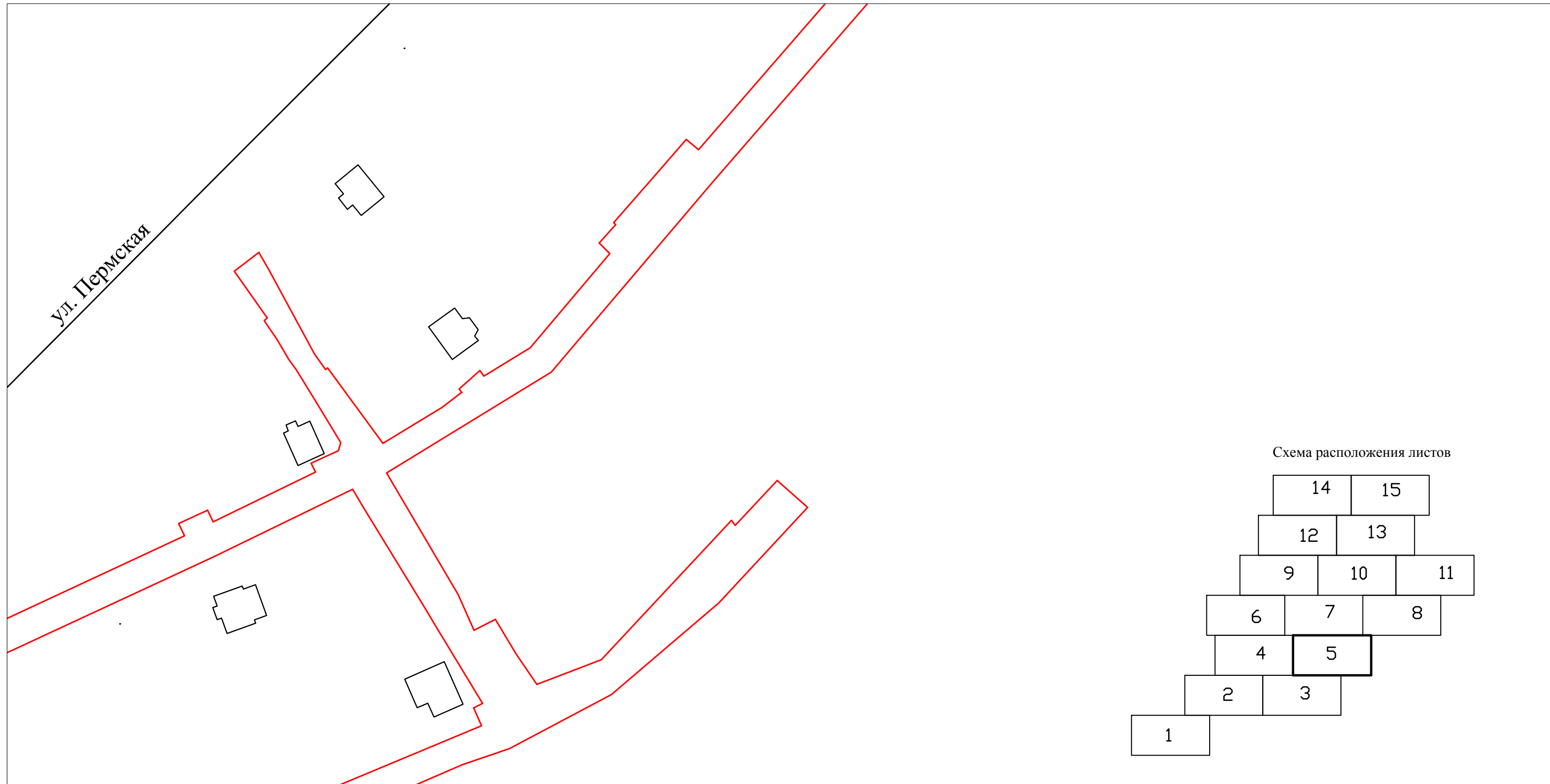
Схема расположения листов



- Условные обозначения:
- граница образуемого земельного участка, испрашиваемого в дальнейшем в краткосрочную аренду на период строительства
 - граница устанавливаемого сервитута
 - здания, сооружения, объекты незавершенного строительства

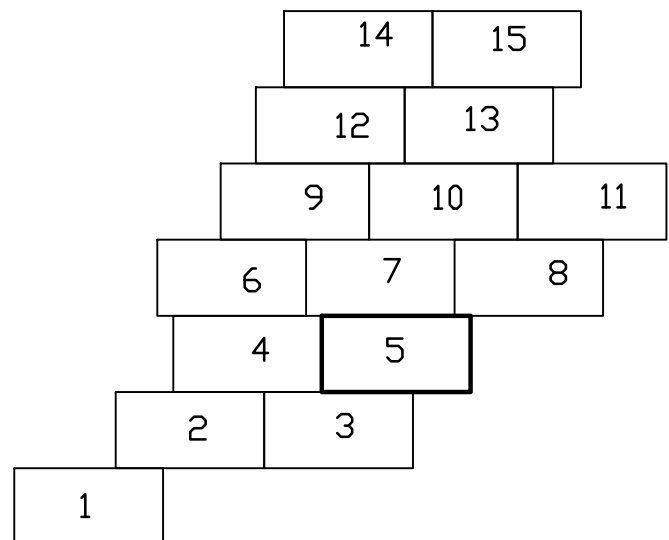
Изм.	Кол.уч.	Лист	№ док.	Подп.	Дата
Составил				Трухачева	08.2017г.
Проверил				Жилин	08.2017г.

<i>Договор №16/17 от 19.06.2017г.</i>		
Газоснабжение индивидуальных жилых домов в мкр. Кочпон г. Сыктывкара Республики Коми		
Материалы по обоснованию проекта планировки территории		<i>Стадия</i>
Схема отображающая местоположение существующих объектов капитального строительства, в том числе линейных объектов, М 1:1000		<i>Лист</i>
		<i>Листов</i>
		4 15
ООО "Норг-Инжиниринг" 2017г.		



- Условные обозначения:
- граница образуемого земельного участка, испрашиваемого в дальнейшем в краткосрочную аренду на период строительства
 - граница устанавливаемого сервитута
 - - здания, сооружения, объекты незавершенного строительства

Схема расположения листов



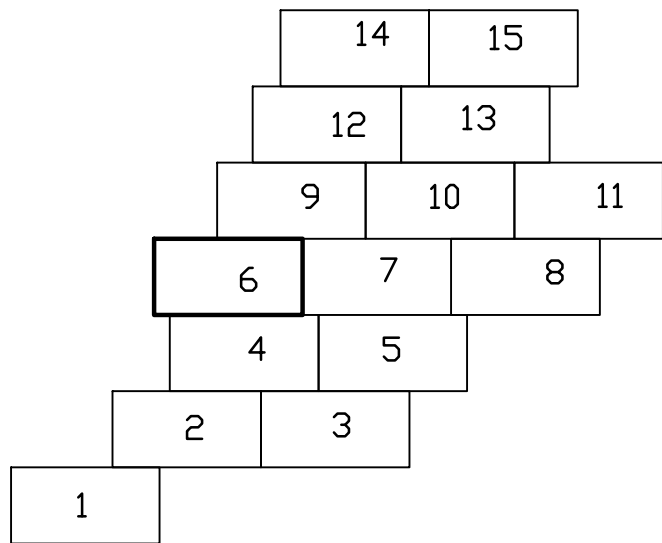
	<i>Договор N16/17 от 19.06.2017г.</i>		
	Газоснабжение индивидуальных жилых домов в мкр. Кочпон г. Сыктывкара Республики Коми		
		<i>Стадия</i>	<i>Лист</i>
		<i>Листов</i>	<i>Листов</i>
		5	15
	ООО "Норг-Инжиниринг" 2017г.		

Изм.	Кол.уч.	Лист	№ док.	Подп.	Дата
Составил				Трухачева	08.2017г.
Проверил				Жилин	08.2017г.

Материалы по обоснованию проекта планировки территории

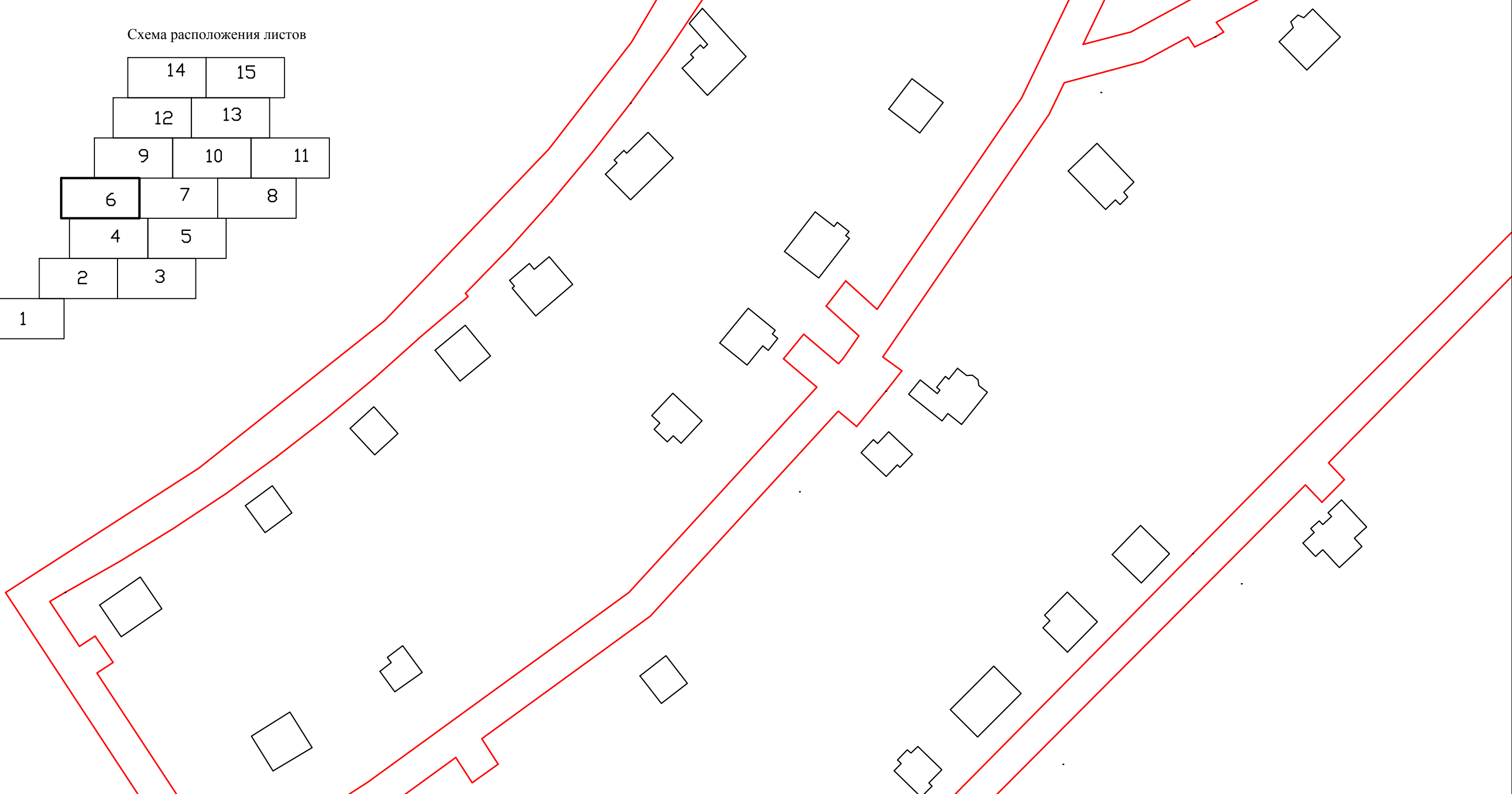
Схема отображающая местоположение существующих объектов капитального строительства, в том числе линейных объектов, М 1:1000

Схема расположения листов



Условные обозначения:

- граница образуемого земельного участка, испрашиваемого в дальнейшем в краткосрочную аренду на период строительства
- граница устанавливаемого сервитута
- здания, сооружения, объекты незавершенного строительства



Изм.	Кол.уч.	Лист	№ док.	Подп.	Дата
Составил		Трухачева И.П.		Трухачева	08.2017г.
Проверил		Жилин А.Н.		Жилин	08.2017г.

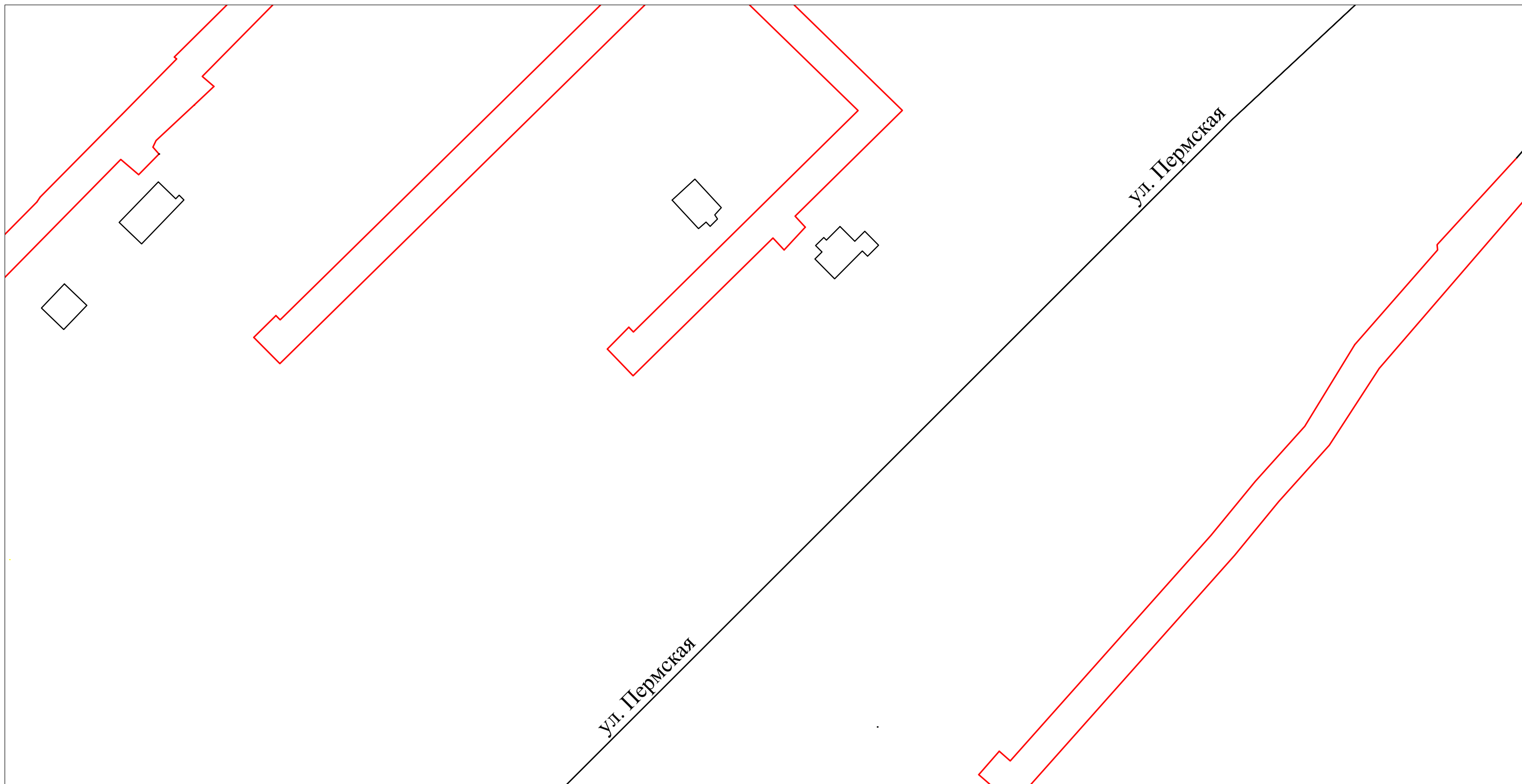
Договор N16/17 от 19.06.2017г.

Газоснабжение индивидуальных жилых домов в мкр. Кочпон г. Сыктывкара Республики Коми

Материалы по обоснованию проекта планировки территории

Схема отображающая местоположение существующих объектов капитального строительства, в том числе линейных объектов, М 1:1000

Стадия	Лист	Листов
	6	15
ООО "Норг-Инжиниринг" 2017г.		



Условные обозначения:

- граница образуемого земельного участка, испрашиваемого в дальнейшем в краткосрочную аренду на период строительства
- граница устанавливаемого сервитута
- здания, сооружения, объекты незавершенного строительства

Изм.	Кол.уч.	Лист	№ док.	Подп.	Дата
Составил				Трухачева	08.2017г.
Проверил				Жилин	08.2017г.

Договор №16/17 от 19.06.2017г.

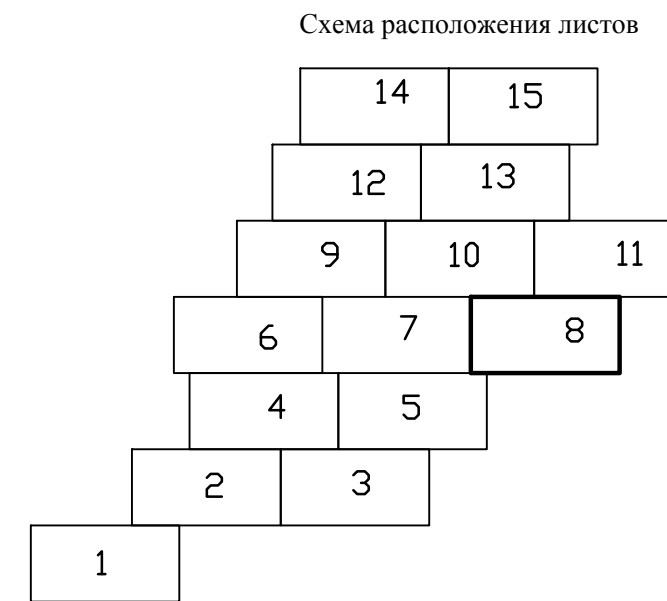
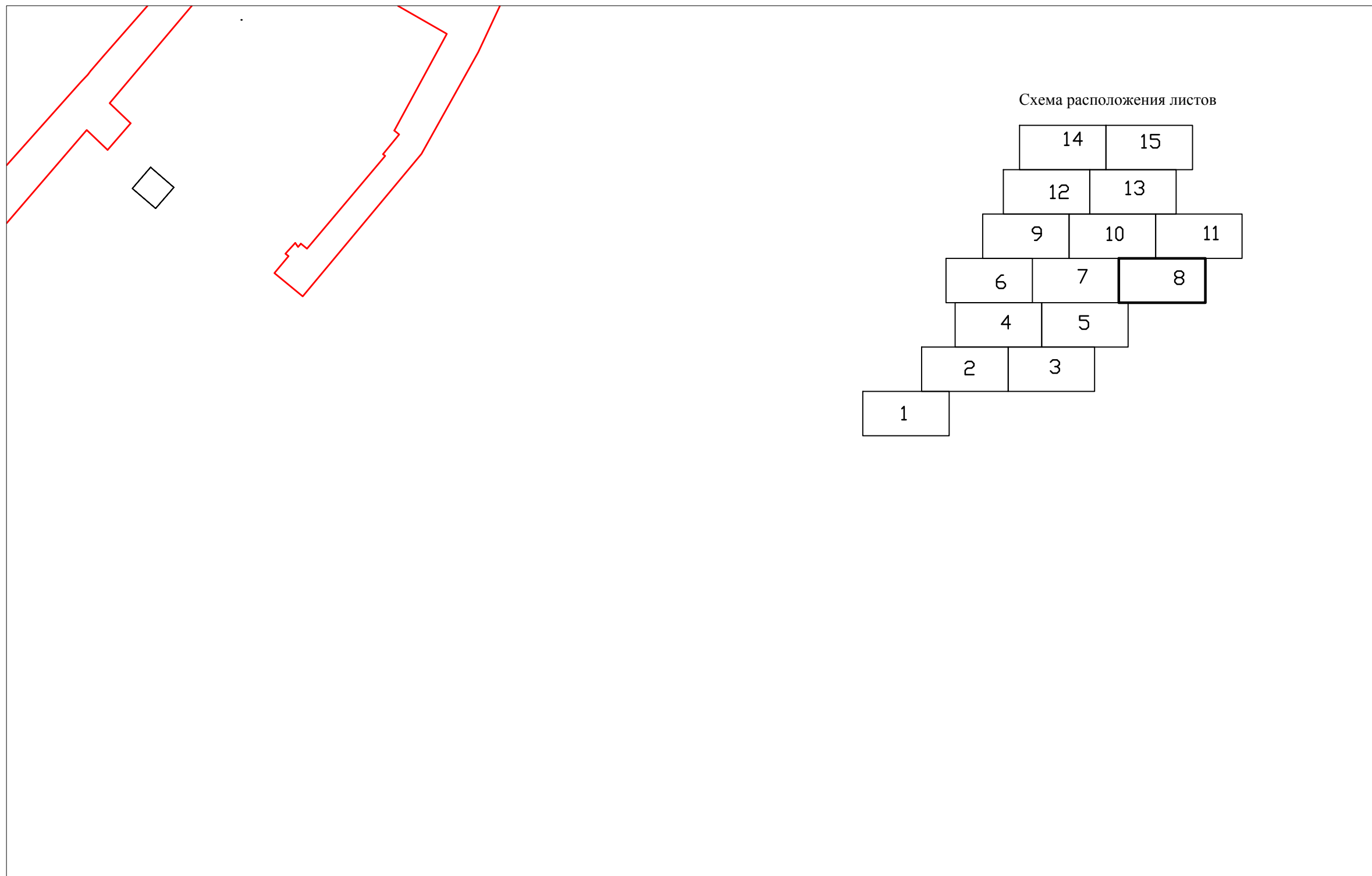
Газоснабжение индивидуальных жилых домов в мкр. Кочпон г. Сыктывкара Республики Коми

Материалы по обоснованию проекта планировки территории

Схема отображающая местоположение существующих объектов капитального строительства, в том числе линейных объектов, М 1:1000

Стадия	Лист	Листов
	7	15

ООО "Норг-Инжиниринг"
2017г.

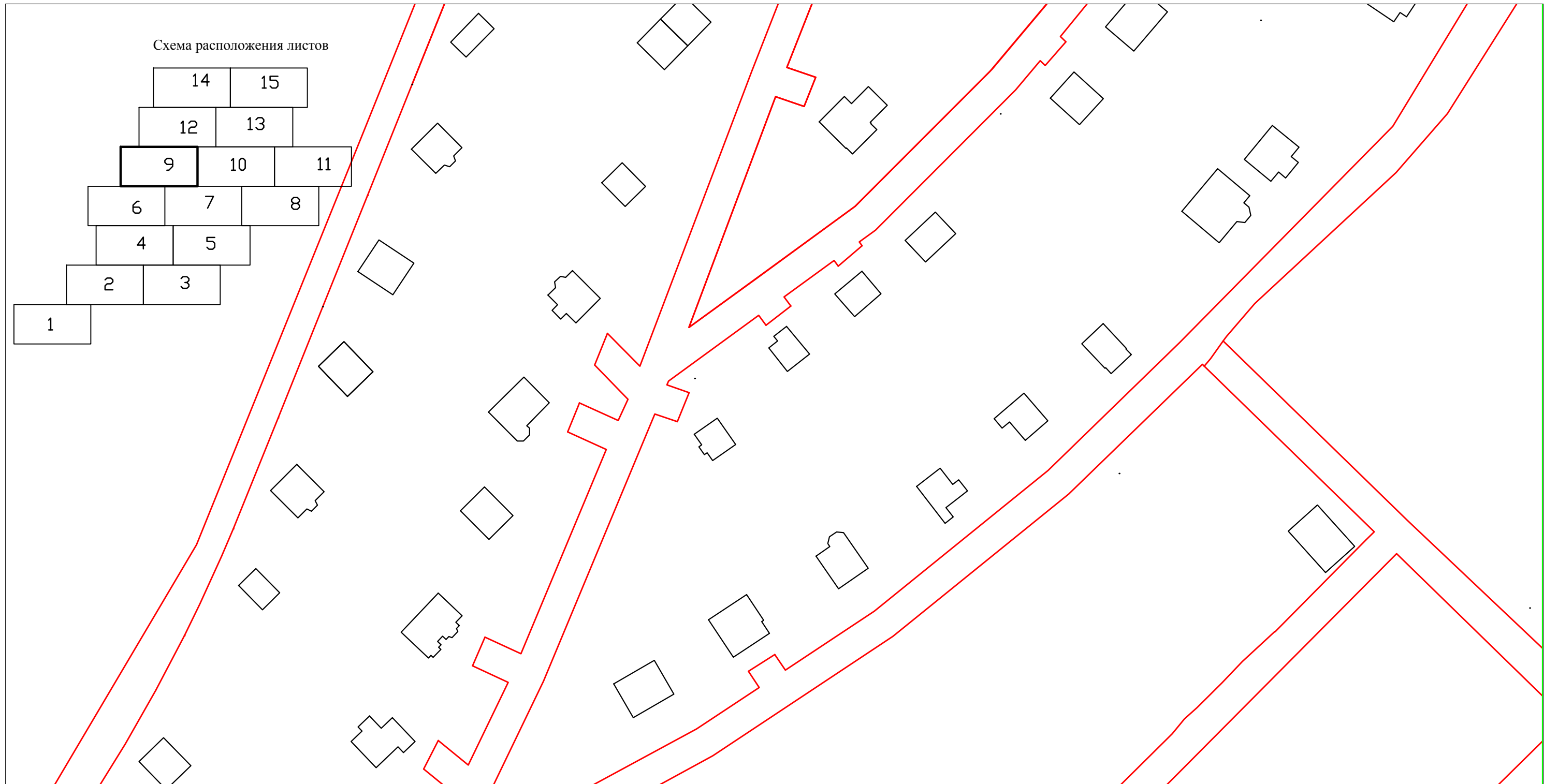
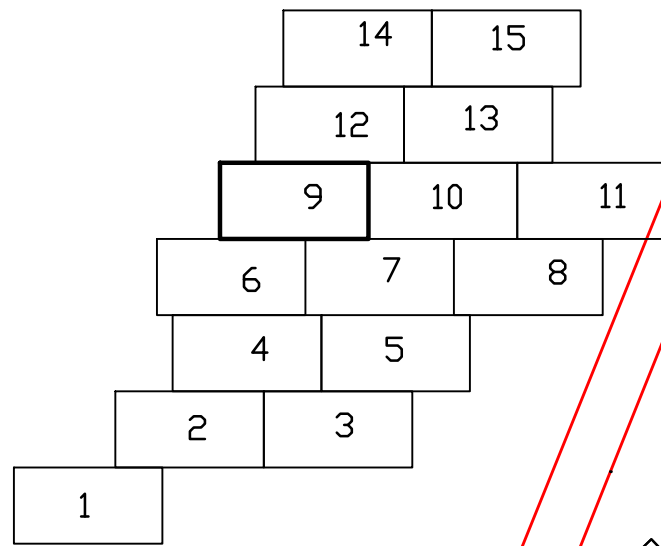


Условные обозначения:

- граница образуемого земельного участка, испрашиваемого в дальнейшем в краткосрочную аренду на период строительства
- граница устанавливаемого сервитута
- здания, сооружения, объекты незавершенного строительства

						<i>Договор N16/17 от 19.06.2017г.</i>				
						Газоснабжение индивидуальных жилых домов в мкр. Кочпон г. Сыктывкара Республики Коми				
<i>Изм.</i>	<i>Кол.уч.</i>	<i>Лист</i>	<i>№ док.</i>	<i>Подп.</i>	<i>Дата</i>	Материалы по обоснованию проекта планировки территории		<i>Стадия</i>	<i>Лист</i>	<i>Листов</i>
						Схема отображающая местоположение существующих объектов капитального строительства, в том числе линейных объектов, М 1:1000		8	15	
<i>Составил</i>		<i>Трухачева И.П.</i>		<i>Трухачева</i>	08.2017г.			ООО "Норг-Инжиниринг"		
<i>Проверил</i>		<i>Жилин А.Н.</i>		<i>Жилин</i>	08.2017г.			2017г.		

Схема расположения листов



Условные обозначения:

- граница образуемого земельного участка, испрашиваемого в дальнейшем в краткосрочную аренду на период строительства
- граница устанавливаемого сервитута
- здания, сооружения, объекты незавершенного строительства

Изм.	Кол.уч.	Лист	№ док.	Подп.	Дата
Составил		Трухачева И.П.	Трухачева		08.2017г.
Проверил		Жилин А.Н.	Жилин		08.2017г.

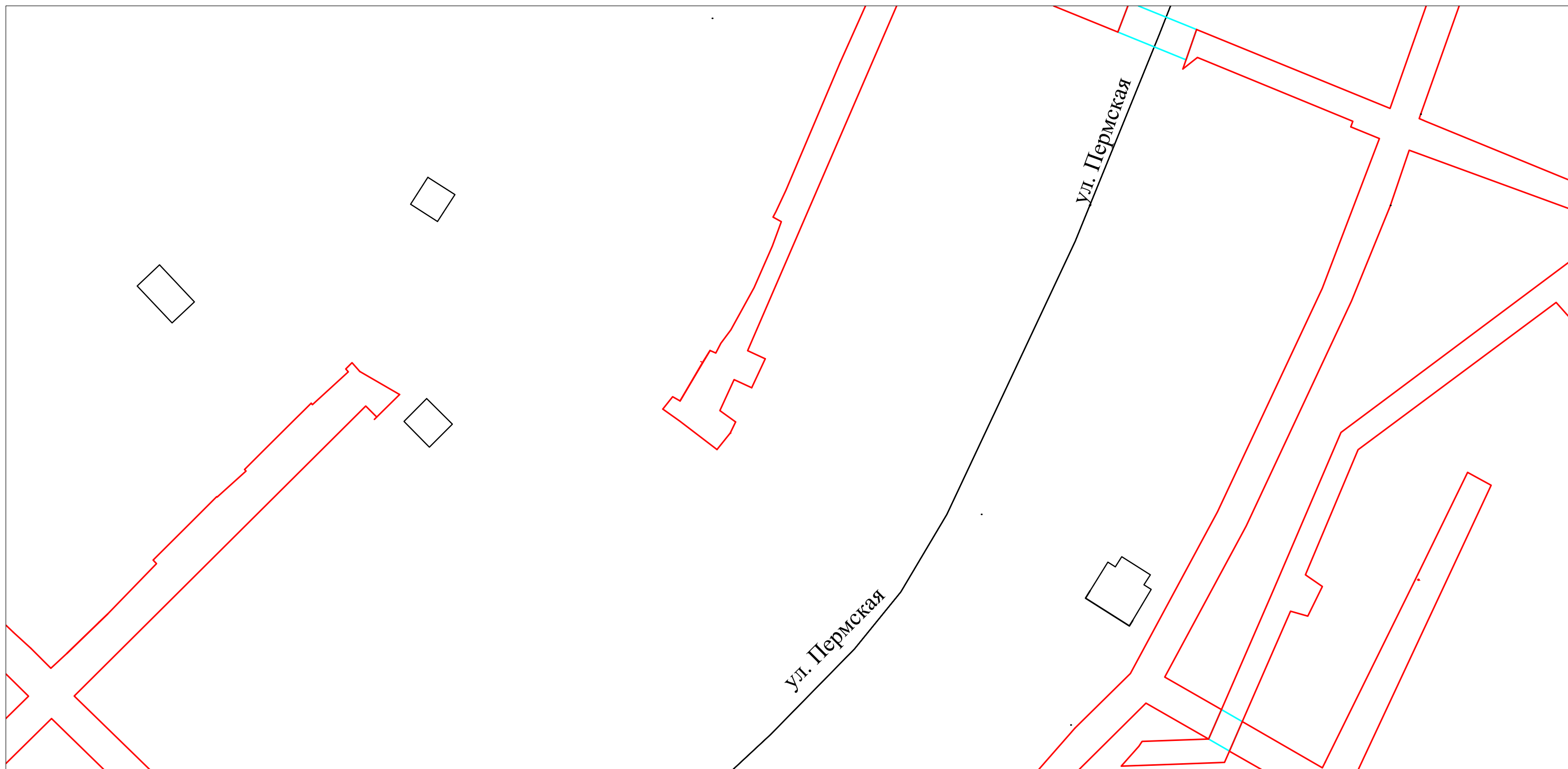
Договор №16/17 от 19.06.2017г.

Газоснабжение индивидуальных жилых домов в мкр. Кочпон г. Сыктывкара Республики Коми

Материалы по обоснованию проекта планировки территории

Схема отображающая местоположение существующих объектов капитального строительства, в том числе линейных объектов, М 1:1000

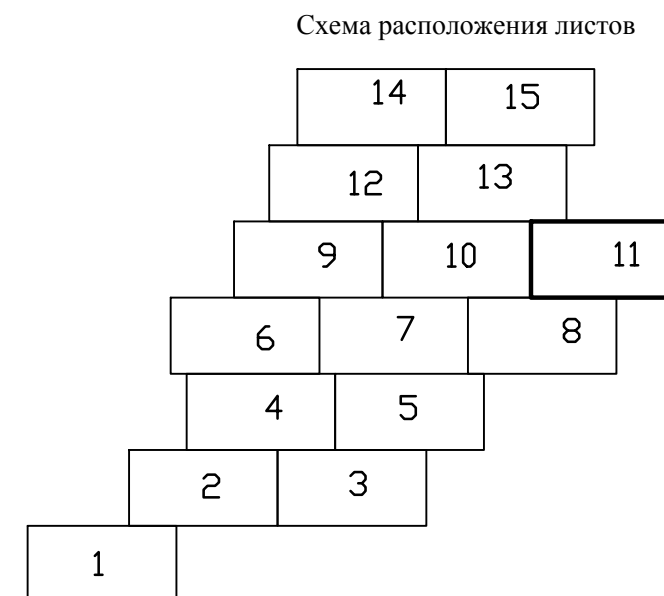
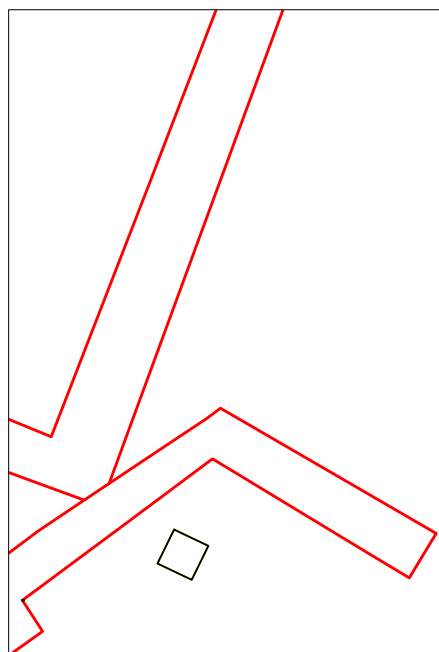
Стадия	Лист	Листов
	9	15
ООО "Норг-Инжиниринг" 2017г.		



Условные обозначения:

- граница образуемого земельного участка, испрашиваемого в дальнейшем в краткосрочную аренду на период строительства
- граница устанавливаемого сервитута
- здания, сооружения, объекты незавершенного строительства

						<i>Договор №16/17 от 19.06.2017г.</i>			
						Газоснабжение индивидуальных жилых домов в мкр. Кочпон г. Сыктывкара Республики Коми			
							<i>Стадия</i>	<i>Лист</i>	<i>Листов</i>
<i>Изм.</i>	<i>Кол.уч.</i>	<i>Лист</i>	<i>№ док.</i>	<i>Подп.</i>	<i>Дата</i>	Материалы по обоснованию проекта планировки территории		10	15
<i>Составил</i>		<i>Трухачева И.П.</i>		<i>Трухачева</i>	08.2017г.	Схема отображающая местоположение существующих объектов капитального строительства, в том числе линейных объектов, М 1:1000	ООО "Норг-Инжиниринг"		
<i>Проверил</i>		<i>Жилин А.Н.</i>		<i>Жилин</i>	08.2017г.		2017г.		



Условные обозначения:

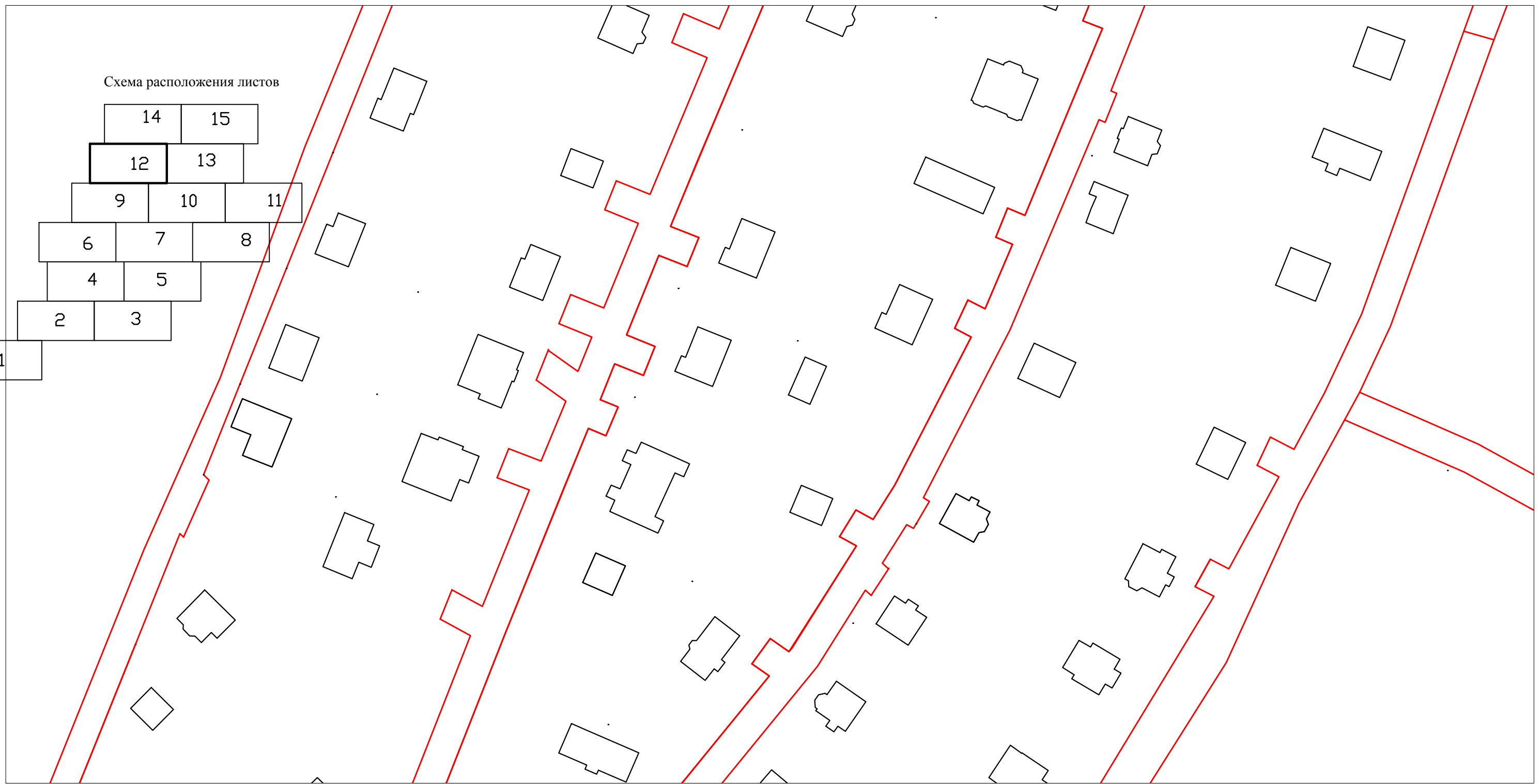
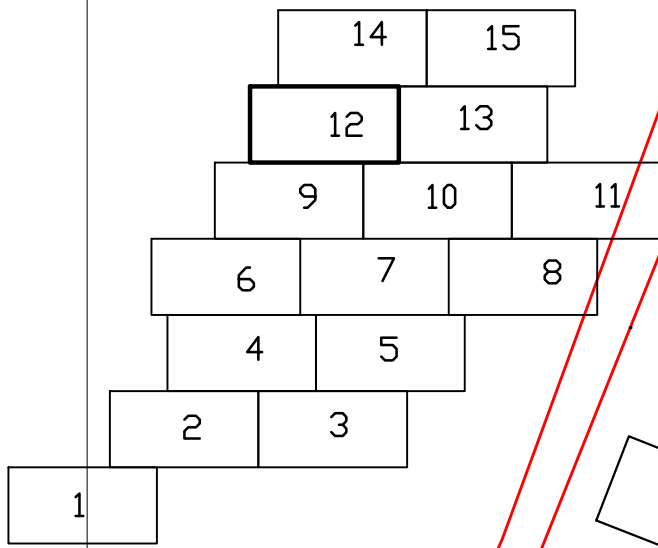
- граница образуемого земельного участка, испрашиваемого в дальнейшем в краткосрочную аренду на период строительства

- граница устанавливаемого сервитута

— - здания, сооружения, объекты незавершенного строительства

						<i>Договор №16/17 от 19.06.2017г.</i>			
						Газоснабжение индивидуальных жилых домов в мкр. Кочпон г. Сыктывкара Республики Коми			
<i>Изм.</i>	<i>Кол.уч.</i>	<i>Лист</i>	<i>№ док.</i>	<i>Подп.</i>	<i>Дата</i>	Материалы по обоснованию проекта планировки территории	<i>Стадия</i>	<i>Лист</i>	<i>Листов</i>
<i>Составил</i>		Трухачева И.П.		Трухачева	08.2017г.	Схема отображающая местоположение существующих объектов капитального строительства, в том числе линейных объектов, М 1:1000		11	15
<i>Проверил</i>		Жилин А.Н.		Жилин	08.2017г.				
							ООО "Норг-Инжиниринг" 2017г.		

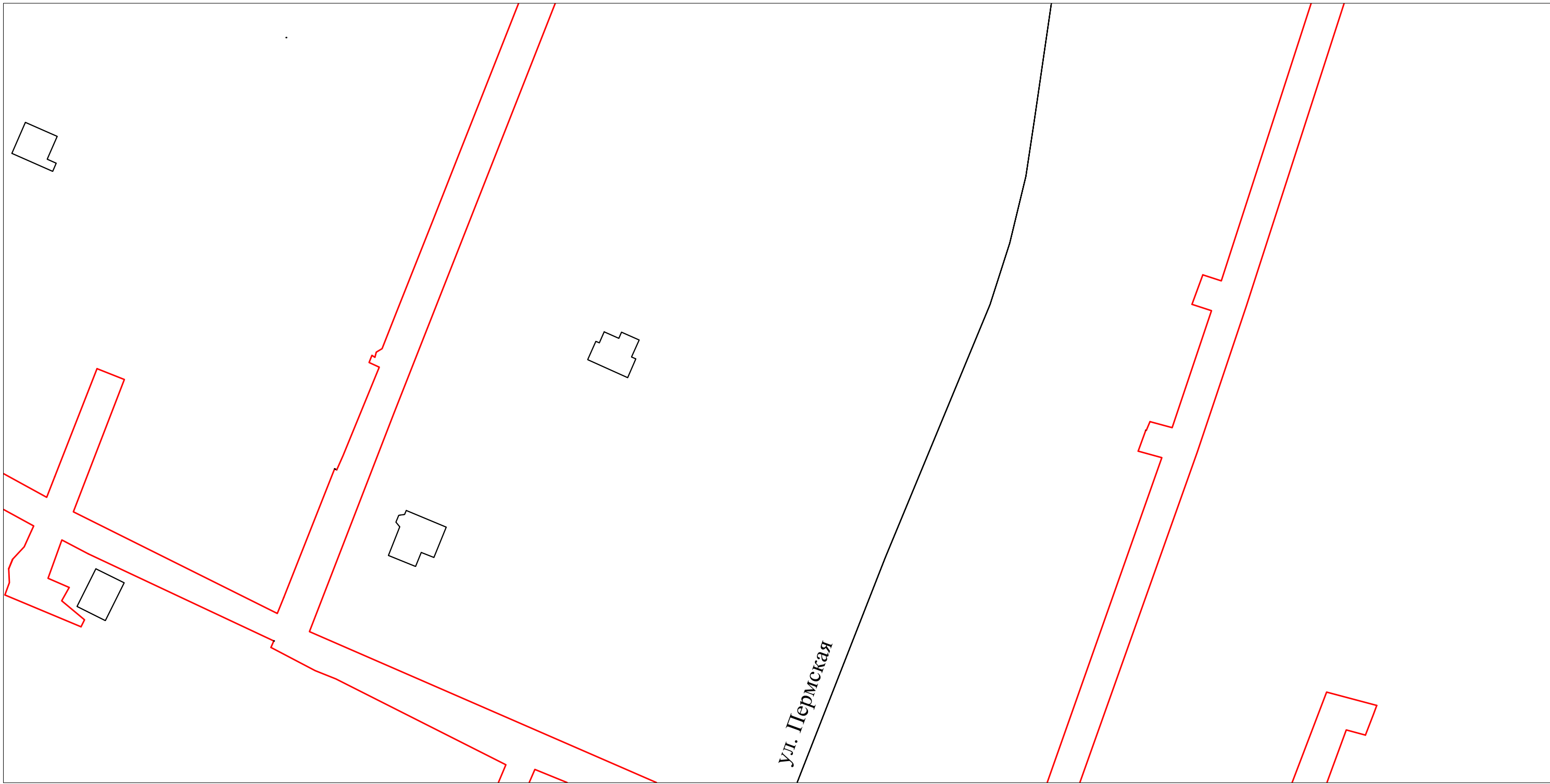
Схема расположения листов



Условные обозначения:

- граница образуемого земельного участка, испрашиваемого в дальнейшем в краткосрочную аренду на период строительства
- граница устанавливаемого сервитута
- здания, сооружения, объекты незавершенного строительства

						<i>Договор №16/17 от 19.06.2017г.</i>			
						Газоснабжение индивидуальных жилых домов в мкр. Кочпон г. Сыктывкара Республики Коми			
<i>Изм.</i>	<i>Кол.уч.</i>	<i>Лист</i>	<i>№ док.</i>	<i>Подп.</i>	<i>Дата</i>	Материалы по обоснованию проекта планировки территории	<i>Стадия</i>	<i>Лист</i>	<i>Листов</i>
<i>Составил</i>		Трухачева И.П.		Трухачева	08.2017г.	Схема отображающая местоположение существующих объектов капитального строительства, в том числе линейных объектов, М 1:1000		12	15
<i>Поверил</i>		Жилин А.Н.		Жилин	08.2017г.		ООО "Норг-Инжиниринг"		
							2017г.		

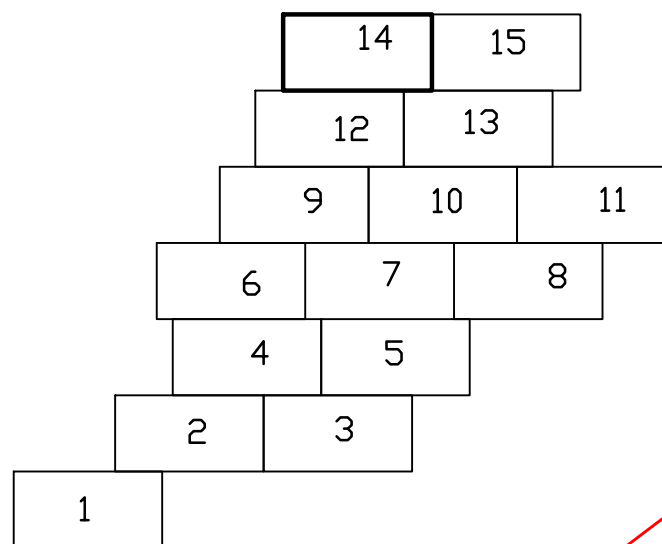


Условные обозначения:

- граница образуемого земельного участка, испрашиваемого в дальнейшем в краткосрочную аренду на период строительства
- граница устанавливаемого сервитута
- здания, сооружения, объекты незавершенного строительства

						<i>Договор №16/17 от 19.06.2017г.</i>								
						Газоснабжение индивидуальных жилых домов в мкр. Кочпон г. Сыктывкара Республики Коми								
						Материалы по обоснованию проекта планировки территории	<i>Стадия</i>	<i>Лист</i>	<i>Листов</i>					
<i>Составил</i>	<i>Грухачева И.П.</i>	<i>Грухачева</i>	<i>08.2017г.</i>											
<i>Проверил</i>	<i>Жилин А.Н.</i>	<i>Жилин</i>	<i>08.2017г.</i>	Схема отображающая местоположение существующих объектов капитального строительства, в том числе линейных объектов, М 1:1000										
										ООО "Норг-Инжиниринг"				
										2017г.				

Схема расположения листов



Условные обозначения:

- граница образуемого земельного участка, испрашиваемого в дальнейшем в краткосрочную аренду на период строительства
- граница устанавливаемого сервитута
- здания, сооружения, объекты незавершенного строительства

Договор N16/17 от 19.06.2017г.

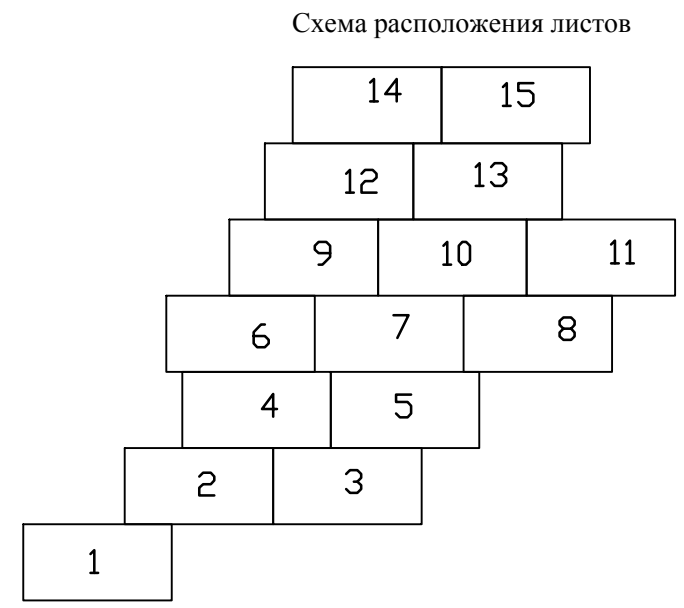
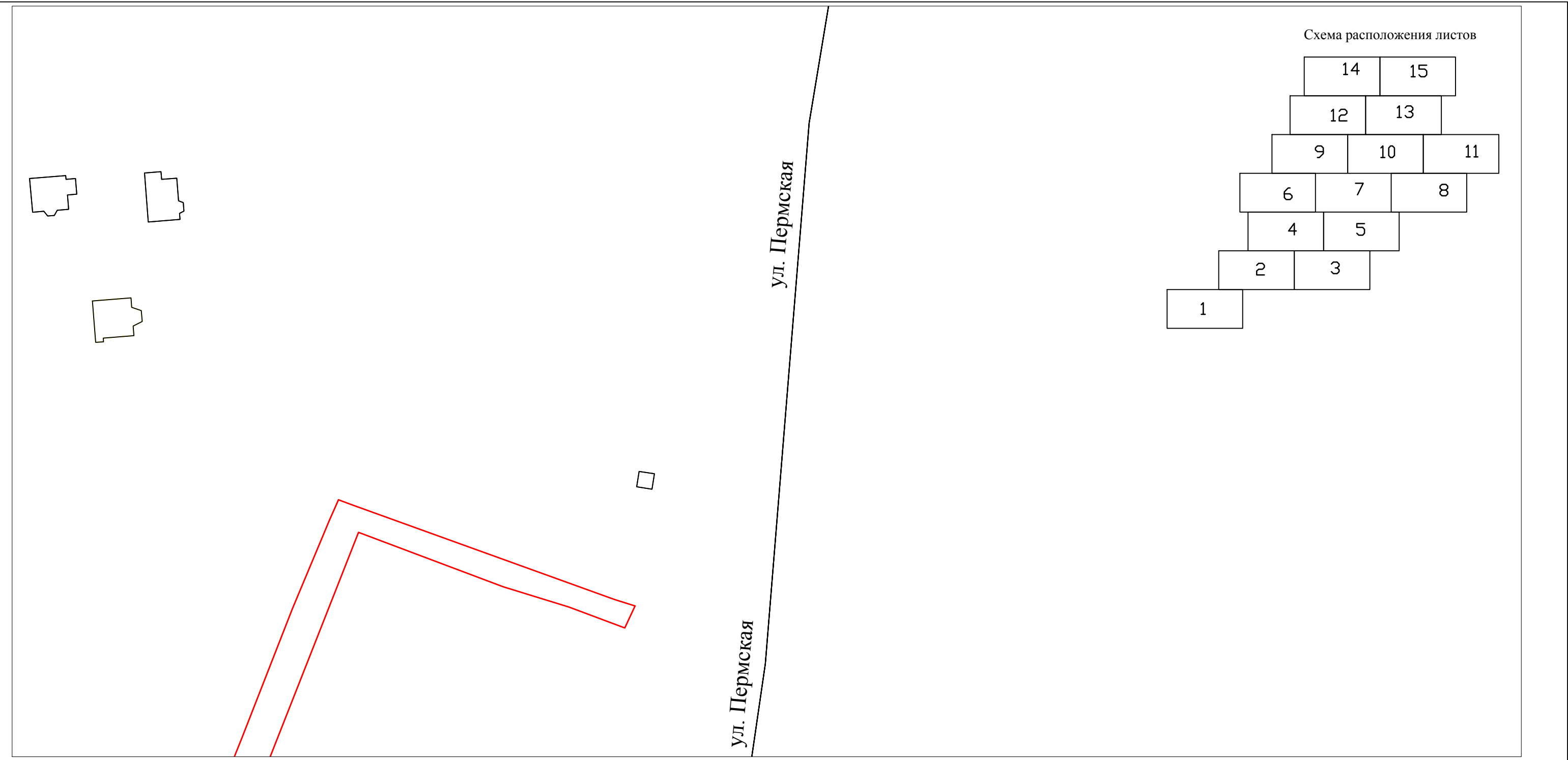
Газоснабжение индивидуальных жилых домов в мкр. Кочпон г. Сыктывкара Республики Коми

Изм.	Кол.уч.	Лист	№ док.	Подп.	Дата
Составил					
Проверил					

Материалы по обоснованию проекта планировки территории

Схема отображающая местоположение существующих объектов капитального строительства, в том числе линейных объектов, М 1:1000

Стадия	Лист	Листов
	14	15
ООО "Норг-Инжиниринг" 2017г.		



Условные обозначения:

- граница образуемого земельного участка, испрашиваемого в дальнейшем в краткосрочную аренду на период строительства
- граница устанавливаемого сервитута
- здания, сооружения, объекты незавершенного строительства

						<i>Договор №16/17 от 19.06.2017г.</i>			
						Газоснабжение индивидуальных жилых домов в мкр. Кочпон г. Сыктывкара Республики Коми			
							<i>Стадия</i>	<i>Лист</i>	<i>Листов</i>
<i>Изм.</i>	<i>Кол.уч.</i>	<i>Лист</i>	<i>№ док.</i>	<i>Подп.</i>	<i>Дата</i>	Материалы по обоснованию проекта планировки территории		15	15
<i>Составил</i>					08.2017г.	Схема отображающая местоположение существующих объектов капитального строительства, в том числе линейных объектов, М 1:1000	ООО "Норг-Инжиниринг"		
<i>Проверил</i>					08.2017г.		2017г.		